


STITCHING IT TOGETHER

Sesión I: Escuchar y Aprender



Participación Comunitaria Resumen

VERSIÓN EN ESPAÑOL



Una iniciativa de planificación por:



con

SOM

PLANIFICACIÓN Y PARTICIPACION COMUNITARIA

UrbanWorks

PLANIFICACIÓN Y PARTICIPACION COMUNITARIA



ESTUDIO DE MERCADO

OMNI
ECOSYSTEMS

ECOLOGÍA Y PAISAJE

CONTENIDO

Introducción

Fondo del estudio	1
El proceso de la planificación	2

Participación Pre-Publica

Esfuerzo de Participación Pre-Publica	3
---	---

Participación Publica

Casa abierta comunitaria	5
Brighton Park y Gage Park pop-ups.....	9

Resumen

Resumen	12
Mantente informad@.....	12



FONDO DEL ESTUDIO

Stitching It Together es la primera fase de una iniciativa de planificación de múltiples fases dirigida por el Departamento de Planificación y Desarrollo (DPD) que tiene como objetivo centrar las voces locales en una visión para fortalecer las conexiones entre las comunidades de Brighton Park y Gage Park y mejorar el acceso a las nuevas instalaciones del Distrito de Parques por 48 y Western. Esta fase inicial determinará las bases y la dirección de todas las fases de planificación futuras, que pueden incluir al DPD y otros departamentos y agencias relevantes.

Stitching it Together incluye áreas de Brighton Park y Gage Park. Esta iniciativa de planificación servirá como una visión para las comunidades e informará el trabajo de planificación futuro.

Este estudio explorará formas de:



Mejorar el Ámbito Público. Hacer que sea más seguro y cómodo moverse por el área y acceder a las instalaciones del Distrito de Parques a través del mejoramiento en el ámbito público



Apoyar las Empresas Locales. Apoyar a empresas y emprendedores locales y fomentar corredores comerciales prósperos



Reducir los Impactos de las Operaciones Industriales. Articular ideas de diseño que ayuden a reducir el impacto de las operaciones industriales existentes



Aumentar la Salud y la Seguridad Públicas. Proporcionar una visión futura para el área que levante y aproveche la inversión de la comunidad, los socios institucionales y la ciudad para lograr un Brighton Park y un Gage Park más seguros y saludables

EL PROCESO DE LA PLANIFICACIÓN

¿Por qué es importante la planificación?

La planificación urbana ayuda a crear una visión para el futuro de las comunidades y la ciudad al ayudar a comprender cómo los residentes experimentan, trabajan, crecen e interactúan con el entorno urbano. Las recomendaciones y decisiones en planificación urbana dan forma a las comunidades al informar el desarrollo económico futuro, la ubicación de espacios públicos como parques y espacios abiertos, centros comunitarios y otros servicios públicos, y mejorar las conexiones físicas y culturales.

El proceso de planificación reúne a diversos representantes de la comunidad para ayudar a dar forma a un futuro que eleve la calidad de vida de los residentes.

¿Cómo será el proceso de participación comunitaria?

Stitching It Together comenzó a fines de 2023 y continuara hasta a fines de 2024. **Stitching It Together** es la primera parada de este esfuerzo que informará las fases futuras de planificación en estas comunidades.

Habrà múltiples oportunidades para participar y brindar comentarios, e ideas. Estas oportunidades incluirán: eventos de puertas abiertas comunitarias, grupos focales, entrevistas individuales y oportunidades en eventos emergentes u otros eventos comunitarios.

Habrà cuatro sesiones de participación para esta fase de esta iniciativa. La primera sesión de participación se completo a principios de la primavera. Cada sesión de participación incluirá un Informe resumido de participación comunitaria que documentará el evento, los hallazgos y los próximos pasos. Las futuras oportunidades de participación se anunciarán con anticipación en las redes sociales y a través de grupos comunitarios y gubernamentales.

Mandanos preguntas o comentarios sobre el proceso de participación a dpd@cityofchicago.org.

SCHEDULE EL HORARIO



PARTICIPACIÓN PRE-PUBLICA

Antes del lanzamiento oficial de *Stitching It Together*, el equipo, dirigido por el DPD y el grupo consultor, entrevistó a miembros de la comunidad. Estos miembros de la comunidad tienen trabajo continuo, ya sea a través de una organización o del gobierno. Estas sesiones de participación incluyeron sesiones para escuchar a actores principales y el comité comunitario.

SESIONES DE ESCUCHA COMUNITARIAS

Las sesiones de escucha comunitaria son una herramienta para informar el estudio desde la perspectiva de miembros de la comunidad. Estos comentarios e información de primera mano brindan información importante sobre las necesidades y preocupaciones del área y ayudan a identificar lugares o eventos especiales, e informan cómo comunicar mejor este proyecto.

Estas sesiones de escucha incluyeron: las oficinas de los distritos 12, 14 y 15, Brighton Park Neighborhood Council, Back of the Yards Neighborhood Council, SGA - Youth and Family Services. Estas sesiones de escucha fueron en enero y a principios de febrero.

EL COMITÉ COMUNITARIO

El comité comunitario es un grupo selecto de miembros que representan diversas perspectivas en la comunidad o son actores principales en la implementación del estudio. Estos representantes informan y guían el proyecto y también ayudan a informar a la comunidad sobre actualizaciones.

Este esfuerzo anticipa puntos de contacto continuos con todos estos grupos de actores principales a medida que avanza el estudio.

LO QUE ESCUCHAMOS

Resumen de lo que se escuchó en estas sesiones de participación:

Desarrollo y Oportunidad

Ha habido una falta de oportunidades de incentivos financieros en estas comunidades, especialmente en Gage Park, debido a los límites de los catalizadores económicos y los programas en el área para estimular el crecimiento.

Hay múltiples medios de oportunidades de negocios, como tiendas, vendedores ambulantes y otros, a lo largo de los corredores, pero existe la necesidad de apoyo y acceso a la inversión. Los programas de incentivos financieros existentes reciben una cantidad baja de solicitudes, son difíciles de promover y no están adaptados a las necesidades y la demografía de la comunidad. Las empresas locales también han tenido dificultades con el entrenamiento laboral, la contratación de trabajadores y la promoción a la comunidad.

En general, esta área necesita mejoramiento de infraestructura y un mejor proceso de mantenimiento. La proximidad del corredor industrial a carreteras y ferrocarriles se considera una ventaja. El corredor industrial se ha ido borrado lentamente debido a nuevos usos que no industriales, a pesar de que el corredor es un centro de empleo para la región. En general, muchos miembros de la comunidad consideran que los usos industriales modernos y de infraestructura son sucios y contaminantes. Ciertos usos industriales e infraestructurales, como las recientes instalaciones de recolección de desechos y reciclaje, han tenido impactos negativos, como problemas de olores, en la comunidad.

La asequibilidad de la vivienda es una preocupación creciente. Hay una presencia significativa de hogares multigeneracionales. La comunidad ha expresado preocupación por la cantidad de lotes vacantes y subutilizados. También ve el potencial de desarrollar estos lotes para el desarrollo económico y para satisfacer y proporcionar algunas de las necesidades de espacios que tiene la comunidad.

Seguridad Pública

La seguridad pública es una alta prioridad para la comunidad. Hay una presencia significativa de pandillas, incluyendo líneas invisibles de territorio pandillero donde algunos espacios comunitarios son inaccesibles para los jóvenes. El estado actual de la infraestructura, la falta de mantenimiento y los lotes vacantes y subutilizados cubiertos exacerbaban las percepciones de seguridad pública. Por ejemplo, la falta de iluminación adecuada alrededor de la sede del distrito de parques hace que algunos se sientan inseguros.

Las organizaciones comunitarias han aplicado protocolos de seguridad adicionales, como turnos de guardias de seguridad, para abordar algunos problemas de seguridad pública.

Los patrones de tráfico existentes tienen un impacto significativo en la seguridad de peatones y ciclistas. A la comunidad le gustaría ver carriles para bicicletas y otras soluciones de movilidad multimodal teniendo en cuenta la seguridad en cualquier diseño propuesto. El tráfico de camiones y el exceso de velocidad son problemas importantes, especialmente cerca de escuelas y carreteras principales. El tráfico de camiones es un problema notable en las calles principales, la calidad del aire y la experiencia general de los residentes.

Lugares y Espacios Comunitarios

Las comunidades son diversas y siguen creciendo a medida que da la bienvenida a nuevos residentes. Los programas, centros e espacios comunitarios existentes están al límite de su capacidad o por encima de ella. Algunos de estos centros e instalaciones necesitan reparaciones y carecen de servicios multigeneracionales. Además, hay falta de comodidades divertidas y muchos buscan estas comodidades fuera de la comunidad.

La sede del Distrito de Parques aún no es considerado como un espacio comunitario y muchos la perciben como poco accesible. A pesar del nuevo espacio abierto, Brighton Park todavía sufre de falta de espacios abiertos. Senka Park es un espacio abierto querido por los residentes del área, pero necesita una casa de campo para respaldar el uso actual de la comunidad. Otras comodidades mencionadas con frecuencia que a la comunidad le gustaría ver son una piscina y un área para jugar en el agua. La sucursal de la biblioteca en Gage Park está llena y su edificio actual no satisface las necesidades de la comunidad.

Las escuelas, parques e iglesias son lugares principales para eventos comunitarios, especialmente programación juvenil y reuniones comunitarias. Algunas empresas, como establecimientos culturales y cafeterías, han abierto sus puertas a eventos comunitarios, mientras que otras prohíben holgazanear.

Conexiones Físicas y Sociales

Aunque ambas comunidades están conectadas por transporte público, la infraestructura circundante, como viaductos y banquetas, necesitan reparación y mantenimiento adecuado. La red de calles actual no está continua y afecta la conectividad general. Hay demasiadas calles de sentido único que limitan la movilidad. Esto también afecta las opciones multimodales, como las bicicletas y el transporte público, el acceso al comercio, los parques y otros espacios comunitarios.

Metas, Prioridades y Aspiraciones

Para que este estudio tenga éxito, se deben involucrar a diferentes grupos, como empresas e industriales locales y jóvenes. Es necesario hacer un esfuerzo para reunirse con la comunidad en eventos, escuelas y otros espacios en cada vecindario. Esta es una lista de posibles objetivos y prioridades basados en estas conversaciones:

- Activar espacios vacantes y subutilizados, especialmente espacios con edificios abandonados.
- Atraer servicios comunitarios nuevos y mejorados como teatros, piscinas, parques, boleras, etc.
- Invertir y mejorar la infraestructura y los espacios comunitarios existentes.
- Apoyar el desarrollo de la fuerza laboral y los incentivos adaptados a las necesidades de las empresas existentes.
- Invertir y mejorar la infraestructura para peatones y bicicletas y promover el acceso multimodal.
- Fomentar espacios de comunitarios inclusivos para programación, recreación, venta ambulante y otros eventos.
- Incorporar vegetación, zonas de amortiguamiento paisajístico e iniciativas de embellecimiento según sea necesario, especialmente cerca de los corredores principales.

CASA ABIERTA COMUNITARIA

Este evento tuvo lugar en el campus comunitario de Brighton Park (4830 S. Western Ave) el 5 de marzo de 6 a 8 pm. La casa abierta también incluyó un componente de feria de recursos con grupos comunitarios, agencias hermanas y otras organizaciones con mesas de recursos.

Los tres concejales Raymond López (distrito 15), Julia Ramírez (distrito 12) y Jeylu Gutiérrez (distrito 14) asistieron al evento. Las siguientes organizaciones formaron parte de la feria de recursos: SGA - Youth and Family Services, Brighton Park Neighborhood Council, la Biblioteca Pública de Chicago, PODER y SW Collective.

Lo que Escuchamos

El evento proporcionó múltiples estaciones de actividades. Todos los materiales proporcionados estaban en inglés y español. Un miembro del equipo brindó apoyo bilingüe en cada estación. Los miembros del equipo bilingüe también portaron insignias que dicen "Hablo Español".

Alrededor del 80% de los participantes eran jóvenes. Los participantes disfrutaron de estaciones interactivas, brindaron sugerencias y comentarios y participaron en el evento. Los participantes identificaron su(s) relación(es) con Brighton Park y Gage Park:

- Trabaja aquí: 38 votos
- Vivo aquí: 35 votos
- Visito aquí: 22 votos
- Voy a la escuela aquí: 12 votos

En total, se registraron 63 miembros de la comunidad. Se proporcionaron tarjetas de comentarios con la opción de enviarlas por correo al DPD. No se han devuelto tarjetas de comentarios por correo hasta el 15 de abril.

Actividades y Estaciones

Laminas de Preferencias e Ideas

Los participantes comentaron y proporcionaron ideas para sus principales prioridades. A cada participante se le entregaron notas Post-It para sus comentarios. Los participantes indicaron sus experiencias, ideas y qué temas eran más importantes para ellos.

Cada lamina de categorías proporcionó una serie de imágenes de ejemplo. Estas imágenes tenían como objetivo ayudar a guiar a los participantes e inspirar ideas.

57
Notas

Espacios al aire libre y recreación

- Espacios verdes abiertos y vegetación
- Piscinas y recreación acuática
- Instalaciones recreativas con programación.
- Mercados al aire libre y espacios para eventos (como desfiles, conciertos, festivales callejeros y películas)

48
Notas

Oportunidad económica y desarrollo

- Recursos, educación, capacitación laboral, servicios de desarrollo profesional/vocacional y alcance
- Incentivos financieros y acceso a apoyo
- Centros para objetivos e intereses similares

40
Notas

Espacios comunitarios, arte, y cultura

- Programación como arte, música, poesía, festivales y otros eventos comunitarios.
- Lugares y oportunidades para que la comunidad se reúna, organice eventos y recursos
- Casas de campo, sucursales de bibliotecas, teatros y otras instalaciones comunitarias.

38
Notas


Conexiones

- Acceso multimodal seguro y accesible a servicios y espacios de la comunidad, incluyendo funciones que dan servicio a bicicletas, carriola y carritos de compras.
- Activación de paisajes urbanos y espacios públicos que mejoren la calidad de vida, la seguridad y la mitigación del tráfico.

35
Notas

Bienestar

- Servicios e instalaciones multigeneracionales
- Programas y espacios para la salud, como centros de bienestar, y eventos relacionados como festivales, ferias,

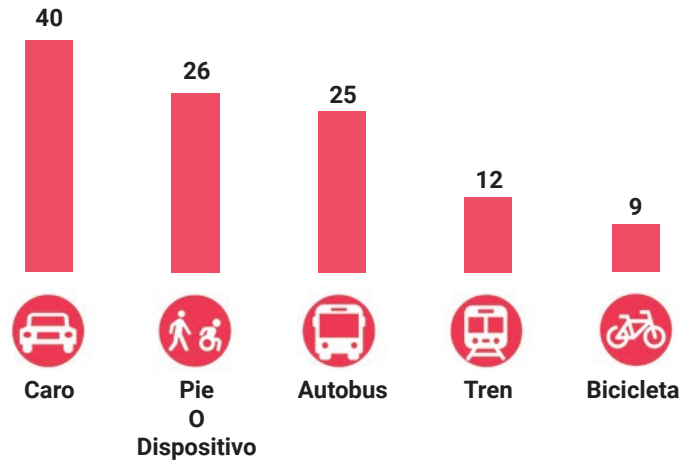


carreras, etc.

- Soluciones centradas en la naturaleza, como jardines pequeños, espacios verdes y más paisajismo.
- Recogida de basura y comportamiento

Pregunta de Encuesta: ¿Cómo te transportas?

Los participantes identificaron modos para transportarse por la comunidad. Los participantes colocaron pequeñas pelotas en los contenedores correspondientes que identificaban su(s) modo(s) de transporte en la comunidad.



Muro Visionario: Hoy mi comunidad es...

Los participantes completaron la oración que describe cómo ven a su comunidad hoy:

- Necesita color, árboles y espacios verdes.
- Se siente inseguro, contaminado, congestionado, ruidoso debido a los camiones y al tráfico, e inaccesible a los peatones
- Necesita infraestructura e instalaciones mejoradas para mantenerlo limpio.
- Gente que se preocupa
- En extrema necesidad de programas escolares

Muro Visionario: Mañana, mi comunidad será...

Los participantes completaron la oración que describe cómo será su comunidad en el futuro:

- Hermosa, vibrante y próspera
- Lleno de parques, espacios verdes y carriles para bicicletas.
- Más seguro hacia, dentro y desde la escuela
- Caminable y accesible para todos.
- Ofrece más programas, clases y oportunidades.
- Tiene las mismas comodidades y características de los vecindarios del norte.
- Saludable y respetuoso con el medio ambiente

Experiencia en el mapa: actividad y entrevistas

Los participantes compartieron sus experiencias en su comunidad. Esto incluyó sus observaciones, inquietudes, lo que les gusta y lo que no les gusta. Los participantes utilizaron stickers correspondientes a las preguntas de la actividad:

- ¿Cuáles son tus lugares favoritos en la comunidad?
- ¿Qué áreas tienen el potencial de cambiar?
- ¿Dónde encuentras el movimiento desafiante?

Los participantes favorecieron mucho los espacios abiertos, pero también indicaron que hay activos que necesitan más atención.



Western y

La sede del Distrito de Parques

En general, la sede del Distrito de Parques se percibe positivamente. La parada de la Línea Naranja por la Western es una de las conexiones más desafiantes, particularmente en el cruce de peatones hacia la estación y la sede del Distrito de Parques. La intersección 47 y Western es un punto de conexión difícil. El intenso flujo de tráfico por la Western y 47 hace que el espacio verde entre la Western parezca inseguro para los peatones. Los participantes identificaron las áreas alrededor del compus comunitario Brighton Park y Western como áreas que tienen potencial de cambio, principalmente enfocadas en la calle y oportunidades de espacios abiertos en el espacio verde de la Western.

Western desde la parada Western del tren hasta Gage Park High School fue identificado como un espacio con potencial de cambio.

47 y Kedzie

Esta es una intersección muy difícil con una presencia constante de camiones. El tráfico de camiones en Kedzie puede ser el resultado directo de la proximidad al I-55 Stevenson Expressway.

El área alrededor de la parada Kedzie necesita mantenimiento. El estado de esta zona la hace sentir peligrosa para los usuarios.



Gage Park y Garfield Boulevard

Los participantes identificaron este espacio con potencial de cambio. La comunidad expresó la importancia del Gage Park para recreación. El parque es único porque también tiene la escuela secundaria Gage Park y múltiples eventos comunitarios y recreativos. La comunidad expresó la necesidad de mantener bien el parque.

Más allá del área de estudio general, Garfield fue identificado como un área con potencial de cambio. Se puede ver el valor de los bulevares por parte de los miembros de la comunidad. Por último, la sucursal de la biblioteca en Gage Park fue identificada como un espacio con potencial de cambio. La sucursal actual de la biblioteca ocupa una ubicación de una tienda. Esto limita la capacidad de ofrecer suficiente programación y servicios para la comunidad.



51 y Central Steel and Wire

Esta área fue identificada con potencial de cambio, principalmente las áreas de estacionamiento vacías y subutilizadas que muestran signos de abandono y vegetación excesiva.



51 y Currie High School

La estación Pulaski y los lotes cercanos fueron marcados como áreas que podrían cambiar. El área de vegetación excesiva junto a la Currie High School fue señalada como desafiante porque la vegetación limita la visibilidad.



Senka Park

Senka Park fue identificado como un lugar favorito varias veces. Este parque ha sido mencionado en múltiples conversaciones, especialmente en términos de reparaciones necesarias y comodidades de la casa de campo.



51 y St. Louis

Esta zona es difícil de cruzar y tiene mucho tráfico. Esta ubicación incluye una instalación de Amazon. Los comentarios incluyeron que el tráfico de camiones ha causado problemas en las calles residenciales cercanas. La combinación de usos industrial, institucional y residencial provoca conflictos durante momentos específicos del día.



Tarjetas de comentarios

Los participantes recibieron tarjetas para comentarios. Hubo un total de 13 tarjetas de comentarios. Aquí hay algunos comentarios:

- “Creo que el parque puede conseguir más tracción si nos concentramos en formas de hacer que sea más seguro cruzar y utilizar el transporte público.”
- “¡Cariles para bicicleta! Me encantaría que nuestra mitad Western compartiera el diseño de la mitad del norte [de la ciudad]....”
- “Necesitamos PENSAR MENOS en los automóviles Y MÁS en las personas que usan CTA, andan en bicicleta y caminan para ir de un lugar a otro.”
- “Es difícil moverse con seguridad, los conductores son muy agresivos y hay demasiados camiones.”

BRIGHTON PARK Y GAGE PARK POP-UPS

Los eventos tuvieron lugar en Brighton Park el 23 de marzo de 12 a 3 p. m. en la 47 y Kedzie y Gage Park el 24 de marzo de 11 a 2 p. m. en PODER. Estos eventos fueron parte de la serie MyCHI.My Future Spring Kickback de DFSS organizada por SGA - Servicios para jóvenes y familias, donde los jóvenes organizaron una serie de eventos en toda la ciudad.

Lo que escuchamos

DPD proporcionó diversas actividades bilingües y material informativo de este estudio y otras iniciativas del DPD. El equipo proporcionó una descripción general del estudio, un breve resumen de los procesos y términos de planificación, una encuesta y una estación lego para “hacer mi propio desarrollo”.

La participación fue baja en el evento de Brighton Park debido al clima. Las condiciones climáticas en el evento de Gage Park fueron más favorables.

Actividades y Estaciones

Descripción general del estudio y folletos informativos

El equipo explicó, basándose en la selección del idioma:

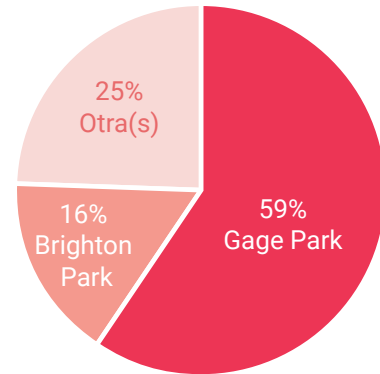
- Descripción general del estudio
- ¿Por qué está aquí el DPD? ¿Qué son los procesos de planificación? ¿Cuáles son algunos términos en planificación y diseño?
- Calendario de estudio y oportunidades potenciales para sesiones continuas de participación comunitaria.

A cada participante se le entregó un folleto informativo. Esto proporcionó una visión general del estudio y una explicación del proceso de planificación.

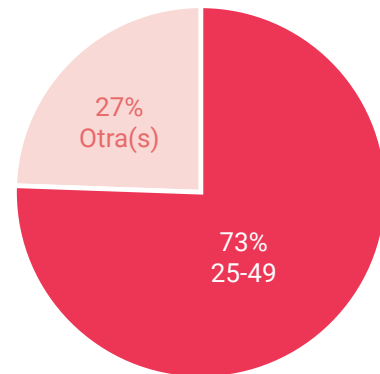
Encuesta y Resultados

Se pidió a los miembros de la comunidad que completaran una encuesta. En total, hubo 37 participantes en la encuesta para ambos eventos.

Información demográfica: nombre, correo electrónico, código postal y comunidad para un alcance equilibrado y grupo de edad.



Participantes por comunidad
Otras Comunidades: Little Village, Englewood, Archer Heights



Participantes por grupo de edad
Otros Grupos: 13-18, 19-24, 50-65, Prefiero No Responder


Prioridades

Los participantes priorizaron los temas de estudio, siendo 1 la máxima prioridad y 6 la más baja. Estas fueron las clasificaciones medias de los participantes:

1. **Community Safety (Top)**
2. Housing Affordability
3. Health and Environmental Justice
4. Economic Development
5. Community Programming for All
6. Open Space and Beautification (Least)

Los participantes compartieron inquietudes específicas relacionadas con las principales categorías prioritarias. Estos fueron los problemas frecuentemente identificados:

- Seguridad pública y actividad de pandillas
- Programas y servicios para jóvenes
- Asequibilidad de la vivienda
- El tráfico
- Mantenimiento



- Apoyo y oportunidad para los migrantes

Intersecciones de calles

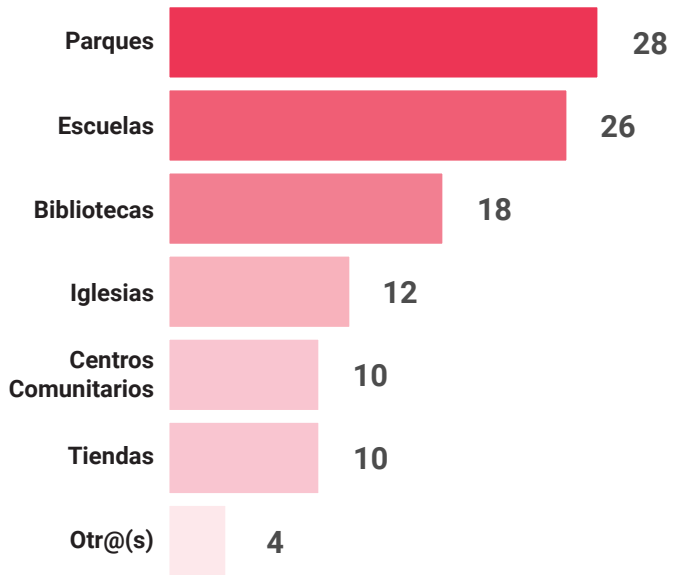
Participantes identificaron las calles **47, Kedzie, 55, Pulaski** como las intersecciones más difíciles por seguridad y mantenimiento.

Los participantes proporcionaron sus ideas para soluciones de calles. Las soluciones más comunes fueron:

- Aumentar la presencia policial
- Mejorar la señalización, reducción de velocidades, regulación del tráfico y cámaras
- Embellecimiento de las calles
- Más espacios abiertos, parques y zonas verdes
- Más protocolos de seguridad como conservación, mantenimiento y visibilidad.
- Más eventos y programación en las calles

Lugares para Pasar El Tiempo

Los participantes seleccionaron los lugares que ellos y/o sus familias pasan el tiempo.



Comentarios

Algunos participantes hicieron comentarios. Éstos son algunos de los comentarios más destacados:

- Más estacionamiento o limitar el número de carros por hogar.
- Considera el sustento de personas y sea inclusivo...
- Se necesitan mejoramientos en la biblioteca.
- Más servicios y programación para jóvenes y salud.



RESUMEN

La meta de estas sesiones de participación es incorporar ideas y comentarios de la comunidad en una visión futura para esta área de la ciudad. El objetivo del DPD es incluir las muchas voces que son parte de la comunidad y comprender las prioridades y necesidades de la comunidad.

Esta es la primera de varias sesiones de participación comunitaria para esta iniciativa de planificación. En esta sesión, el objetivo principal fue escuchar y documentar las observaciones, inquietudes, aspiraciones y aspectos que compartió la comunidad. En general, los comentarios y observaciones comunes recibidos se centraron en las siguientes categorías: seguridad pública, espacios abiertos y bienes comunitarios, programación comunitaria, conexiones sociales y físicas, desarrollo económico y medio ambiente y salud pública.

El equipo anotó los lugares específicos que la comunidad usa, valora y cuida. Los parques, las escuelas y las bibliotecas encabezaron la lista. Al proporcionar ideas, la mayoría de las ideas que los participantes compartieron se enfocaron en los mismos espacios comunitarios.

En la próxima sesión de participación comunitaria, el equipo trabajará con la comunidad para comenzar a desarrollar prioridades y objetivos utilizando el resumen de participación inicial como guía. Esto incluirá un taller comunitario que proporcionará un foro para que los miembros, líderes y actores principales de la comunidad discutan y formulen los objetivos de este plan de visión.

¡Estén atentos para más información! El equipo espera trabajar juntos hacia una visión futura y equitativa en Brighton Park y Gage Park.

MANTENTE INFORMAD@

Stitching It Together se espera que continúe hasta el 2024. Habrá múltiples oportunidades para participación comunitaria. DPD proporcionará información adicional sobre los eventos de participación comunitaria una vez que se finalice un plan de participación.

Si tienes alguna(s) pregunta(s) o si desea que el equipo I@ mantenga informad@ sobre próximas reuniones y eventos públicos, envíe un correo electrónico a DPD a:

DPD@cityofchicago.org

EL EQUIPO DE ESTA PARTICIPACIÓN COMUNITARIA

DPD

Dirigido por: Roberto Astudillo, Nolan Zaroff, Luke Mich
Apoyado por: Jaya Eyzaguirre, Raquel Vega, Marta McReady

SOM

Consultor principal: Jennifer Skowlund, Tanvi Parikh, Chris Hall

Urban Works

Patricia Saldaña Natke, Maria Pellot, Jose Esquinca, Maria Hidalgo

